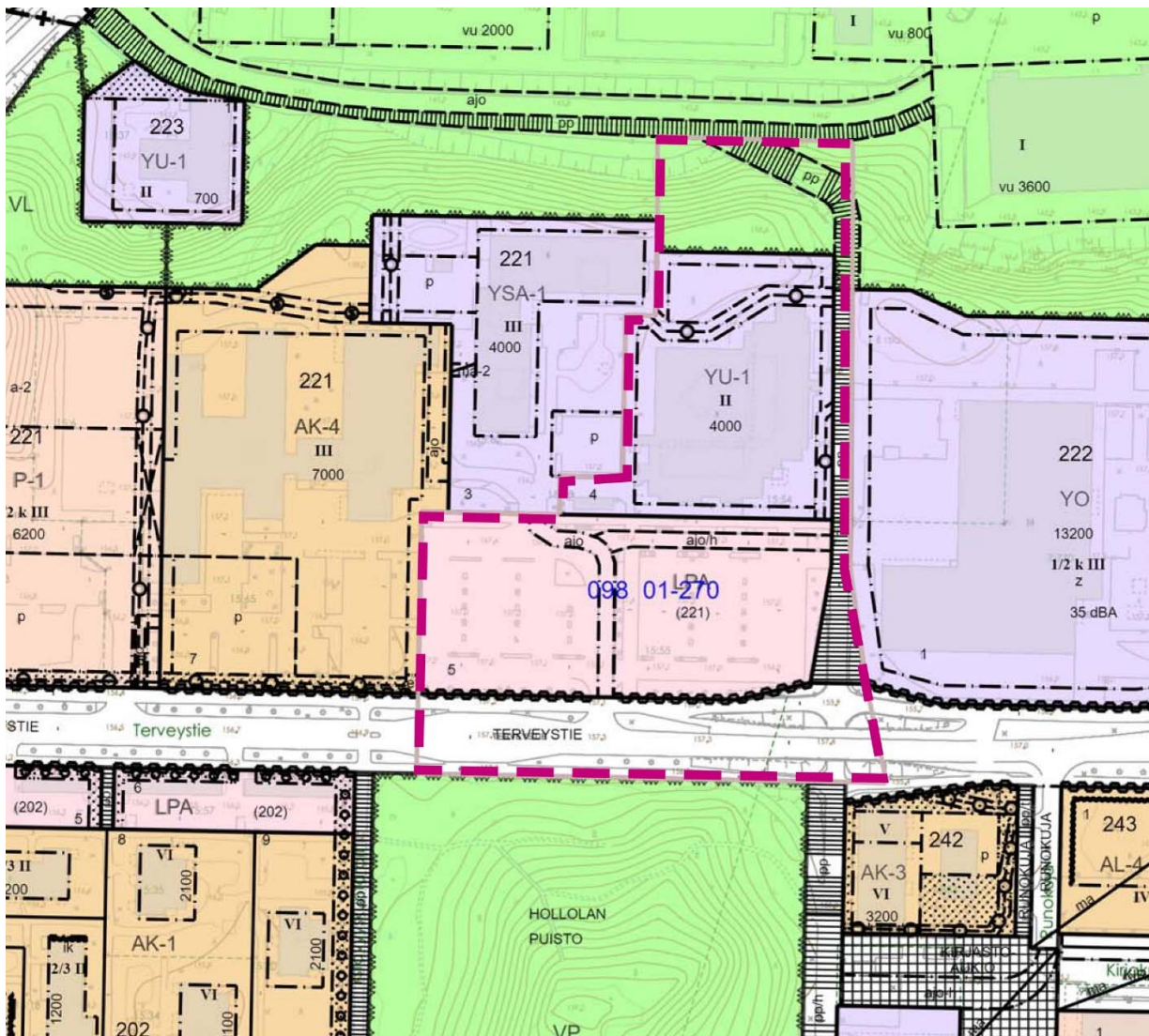


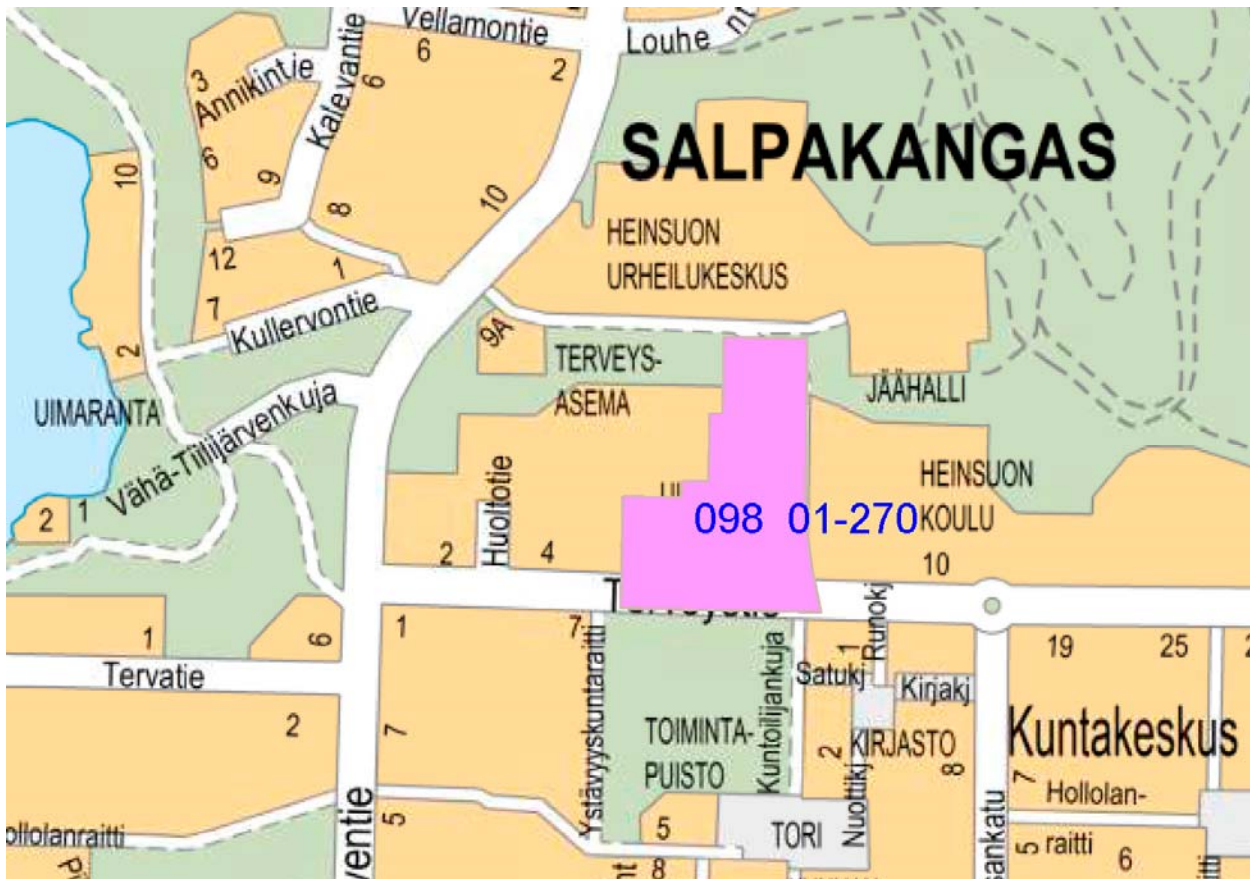
Uimahalli- monitoimihalli asemakaavan muutos
OSALLISTUMIS- JA ARVIOINTISUUNNITELMA
8.12.2021, päivitetty 25.4.2022

Salpakankaan (01) kunnanosa, korttelin 221 tonttia 4, autopaikkojen korttelialuetta ja katualuetta koskeva asemakaavan muutos.



Suunnittelualue

Suunnittelualue sijoittuu Salpakankaalle Terveystien tuntumaan. Kaavoitettava alue rajautuu etelässä Terveystiehen, lännessä hoivakodin ja senioriasumista mahdollistavaan tonttiin, idässä Kuntoilijankujaan ja pohjoispuolella Heinsuon urheilukeskukseen. Kaavoitettava alue on pinta-alaltaan noin 2,1 hehtaaria.



Kaava-alue on vaaleanpunaisella opaskartalla.

Kaavoitustehtävän määrittely ja tavoitteet

Alueelle laaditaan asemakaavan muutos. Hollolan uimahalli- monitoimihallin korjaus ja mahdollinen laajennus on tullut ajankohtaiseksi. Hanketta varten on tarve ajantasaistaa asemakaavaa. Kaavamuutoksen tavoitteena on mahdollistaa nykyisen uimahalli- monitoimihallin peruskorjaus ja mahdollinen laajentaminen. Kaavan tavoitteena on tunnistaa rakennuksen arkkitehtoniset ja kulttuurihistorialliset arvot. Autopaikkojen korttelialueen käyttöä tarkastellaan samalla. Kaavamuutoshankkeessa tulee muutoksia asemakaavamääräyksiin ja mahdollisesti tarkistuksia tontin rajoihin laajennuksen tarpeiden mukaisesti.

14.3.2022 kunnanhallituksessa päätettiin, että kaavahankkeessa arvioidaan peruskorjaus- ja laajennusvaihtoehdon lisäksi uudisrakennusvaihtoehdon mahdollisuus, jolloin vaihtoehtoratkaisuja ja niiden vaikutuksia voidaan vertailla. Kaavasta laaditaan luonnosvaihtoehtoja.

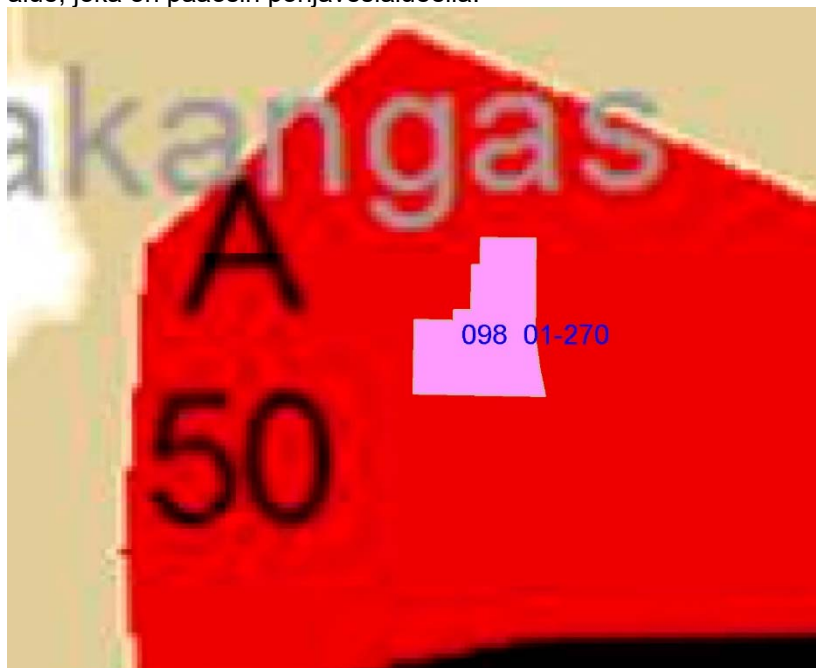
Suunnittelun lähtökohdat, tehdyt selvitykset ja aiemmat suunnitelmat

Maakuntakaava

Maakuntakaavassa 2014 alue on merkinnällä Keskustatoimintojen alue.

Merkinnällä osoitetaan kaupunkitasoisten palvelu-, hallinto- ja muiden toimintojen sekä asumisen alueita niihin liittyvine liikennealueineen ja puistoineen.

Hollolan seutukeskuksen keskustatoimintojen alue, kuvauksella Seutukeskuksen keskustatoimintojen alue, joka on pääosin pohjavesialueella.



Kaava-alue on vaaleanpunaisella maakuntakaavassa 2014.

Yleiskaava

Alueella on voimassa valtuuston 2017 hyväksymä strateginen yleiskaava 2017. Valtuusto on hyväksynyt päivitetyn strateginen yleiskaava 2020 kokouksessaan 10.5.2021. Yleiskaavassa alue on keskustatoimintojen aluetta.

Keskustatoimintojen alue

Monitoiminnallinen tiivistyvä keskusta-alue, jolla sekoittuvat asuminen, työpaikat, hallinto, palvelut ja myymälätilat.

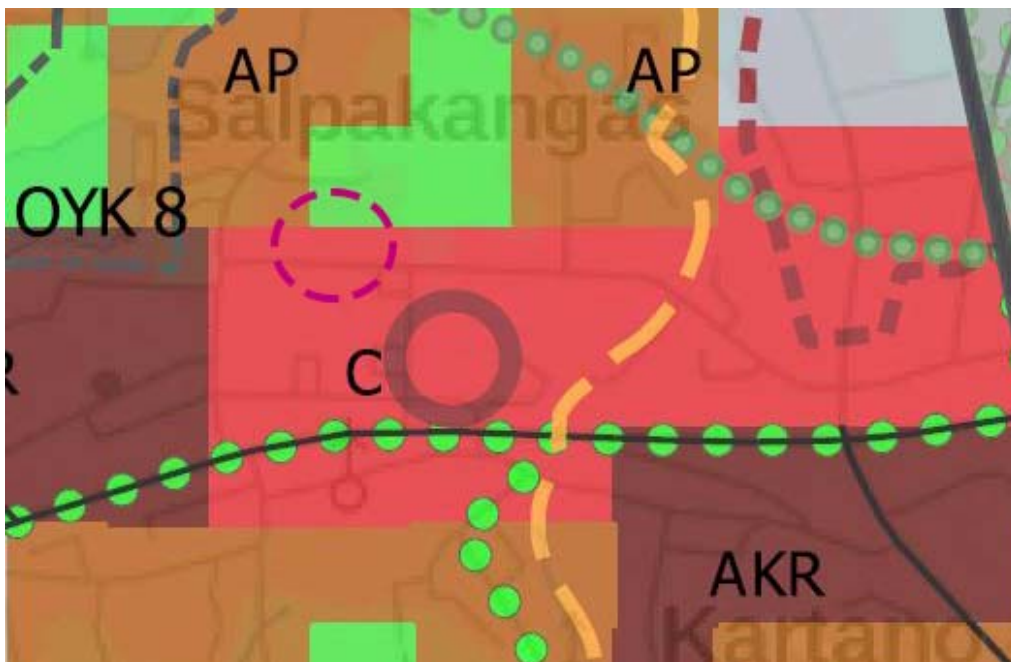
Suunnittelussa tulee edistää viihtyisiä ja turvallisia oleskelu-, kävely-, pyöräily- ja joukkoliikennenympäristöjä sekä korkealaatuista taajamakuva. Suunnittelussa tulee ottaa huomioon lähivirkistysten tarpeet sekä paikallisten viheryhteyksien jatkuminen.

Alueen täydennysrakentamisen tulee rakennustavan ja lähiympäristön suunnittelun keinoin tukeutua olemassa olevaan rakenteeseen ja siinä tulee ottaa huomioon kuntakeskuksen moderni rakennusperintö. Tarkemmassa suunnittelussa tulee edistää esteetöntä ja sujuvaa liikkumista eri toimintojen välillä.

Alueen rakentaminen edellyttää asemakaavaa.



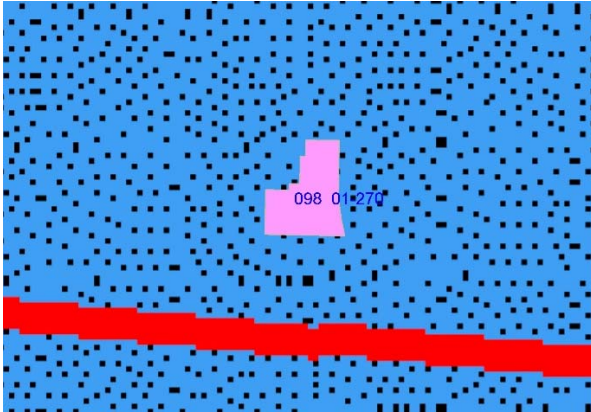
Kaava-alue vaaleanpunaisella Strategisen yleiskaavan pääkartalla 2017.



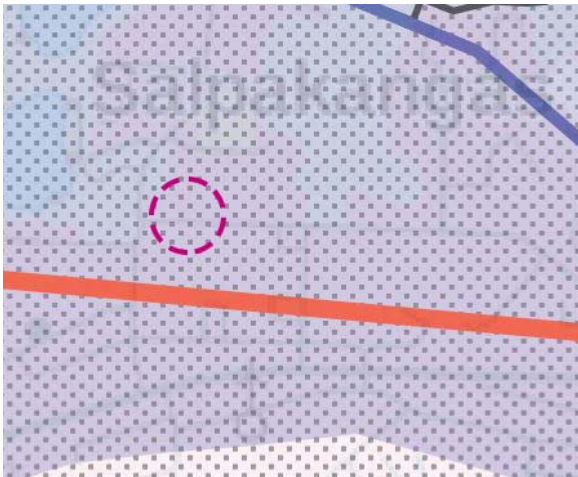
Kaava-alue vaaleanpunaisella katkoviivaympyrällä Strategisen yleiskaavan pääkartalla 2020.

Vedenhankintaa varten tärkeä pohjavesialue

Vesihuollon toiminta-alue; Vesihuoltolaitoksen toiminta-alue vedenjakelun ja jätevesiviemäroinnin piirissä



Kaava-alue vaaleanpunaisella Strategisen yleiskaavan vesihuoltokartalla 2017.



Kaava-alue vaaleanpunaisella katkoviivaympyrällä Strategisen yleiskaavan vesihuoltokartalla 2020.

Strategisen yleiskaavan 2020 mukaisesti uimahallia koskee seuraavaa merkintä;

Mahdollinen paikallisesti arvokas rakennettu kulttuuriympäristöalue

Kaavamääräys: Alue, jonka kulttuurihistorialliset arvot tulee selvittää ennen merkittäviin muutos-, korjaus- tai laajennustoimenpiteisiin ryhtymistä.



Kaava-alue vaaleanpunaisella katkoviivaympyrällä Strategisen yleiskaavan kulttuuriympäristökartalla 2020.

Asemakaava

Alueella on voimassa asemakaava vuodelta 2015. Kaavamuutosalueeseen kuuluu uimahallin nykyinen tontti, joka on urheilutoimintaa palvelevien rakennusten korttelialuetta (YU- 1) ja sitä ympäröivät liikennealueet, joihin kuuluu parkkipaikka (LPA, Autopaikkojen korttelialue) ja viereinen kevyen liikenteen väylä (pp), sekä urheilu- ja virkistyspalvelualue (VU-1) tontin pohjoisreunassa.

Ote kaava-alueen ajantasa-asemakaavasta on kansilehdessä.

Tehdyt selvitykset ja muut suunnitelmat

- Uimahalli – monitoimihallista on tehty viimekesänä (2020) rakennushistoriallinen selvitys, jossa rakennus on todettu rakennushistoriallisesti sekä arkkitehtonisesti arvokkaaksi rakennukseksi, joka edustaa valtakunnallisesti erittäin laadukasta ja kunnianhimoista 1980-luvun julkista rakentamista.
- Peruskorjaustarkastelut eri vuosilta
- Toiminnallisuustarkastelut

Selvitystarpeet

- Täydennetyt kuntoselvitykset
- Luontotyyppi tarkastelu
- Hulevesiselvitys
- Liikenneselvitys

Vaikutusten arviointi

Kaavan laadinnan yhteydessä arvioidaan vaikutukset, jotka esitetään asemakaavaselostuksessa:

- Alue- ja yhdyskuntarakenteeseen
- Liikenteeseen
- Elinoloihin, terveellisyteen, viihtyisyyteen
- Pohjaveteen ja pintavesiin
- Ilmatoon
- Luontoon
- Taajamakuvaan ja kulttuuriympäristöön

Osalliset

Osallisia ovat kaava-alueen maanomistajat ja kaava-alueeseen rajoittuvien kiinteistöjen maanomistajat sekä ne, joiden oloihin kaava saattaa huomattavasti vaikuttaa.

Lisäksi osallisia ovat:

- Hämeen Ely-keskus, Ympäristö ja luonnonvarat
- Päijät-Hämeen alueellinen vastuumuseo
- Päijät-Hämeen liitto
- Päijät-Sote, Ympäristöterveys
- Hollolan vesihuoltolaitos
- Päijät-Hämeen pelastuslaitos
- Lahti Aqua Oy
- DNA Oy/Etelä-Suomi
- Lahti Energia
- kunnan johtava rakennustarkastaja
- kunnan ympäristöviranomaisen
- kunnan kuntatekniikan päällikkö
- hyvinvoinninpalvelualue

Kaavan valmisteluun osallistuminen

Asemakaavan vireilletulosta ja osallistumis- ja arviointisuunnitelman nähtävillä olosta, asemakaavaluonnoksen sekä asemakaavaehdotuksen nähtävillä olosta ilmoitetaan Hollolan Sanomissa ja kunnan kotisivuilla osoitteessa www.hollola.fi > Kunnan ilmoitukset

Osallistumis- ja arviointisuunnitelman, kaavaluonnoksen ja kaavaehdotuksen nähtävillä olosta ilmoitetaan kaava-alueen ja siihen rajoittuvien alueiden maanomistajille henkilökohtaisesti kirjeitse.

Nähtävillä asetettu aineisto on esillä nähtävillä oloaikana kunnan kotisivuilla osoitteessa www.hollola.fi > Kunnan ilmoitukset

Vireilletulo sekä osallistumis- ja arviointisuunnitelma

Kunnanhallitus on päättänyt asemakaavoituksesta 19.4.2021.

Osallistumis- ja arviointisuunnitelman (OAS) asetetaan nähtävillä MRL 63 §:n ja MRA 30 §:n mukaisen vuorovaikutuksen järjestämiseksi. OAS on nähtävillä 30 vuorokauden ajan, jolloin osallisilla on mahdollisuus esittää mielipiteensä OAS:sta kirjallisesti tai suullisesti.

Osallistumis- ja arviointisuunnitelmasta pidetään aloitusvaiheen viranomaisneuvottelu.

Asemakaavaluonnos

Asemakaavaluonnos on MRL 62 §:n ja MRA 30 §:n mukaisesti nähtävillä 30 vuorokauden ajan. Osallisilla on mahdollisuus jättää mielipide kaavaluonnoksesta nähtävillä oloaikana. Asemakaavaluonnoksesta pyydetään tarpeelliset lausunnot.

Asemakaavaehdotus

Kaavaluonnoksen ja siitä saadun palautteen perusteella valmistellaan asemakaavaehdotus. Elinvoimavaliokunta asettaa asemakaavaehdotuksen MRL 65 §:n ja MRA 27 §:n mukaisesti julkisesti nähtävillä 30 vuorokauden ajaksi. Osallisilla on mahdollisuus tehdä muistutus kaavaehdotuksesta nähtävillä oloaikana. Asemakaavaehdotuksesta pyydetään tarpeelliset lausunnot.

Ehdotusvaiheessa pidetään tarvittaessa viranomaisneuvottelu.

Hyväksymiskäsittely

Elinvoimavaliokunta esittää asemakaavan kunnanhallitukselle, joka puolestaan esittää sen Hollolan valtuuston hyväksyttäväksi.

Jos kaavaehdotuksesta on tehty muistutuksia, lähetetään niihin annetut vastineet tiedoksi muistutuksen tekijälle elinvoimavaliokunnan käsittelyn jälkeen, ennen kaavan etenemistä kunnanhallitukselle ja edelleen valtuustolle hyväksyttäväksi.

Hyväksymispäätöksestä voi valittaa Hämeenlinnan hallinto-oikeuteen ja edelleen korkeimpaan hallinto-oikeuteen.

Tavoitteellinen aikataulu

Vireilletulo	
Osallistumis- ja arviointisuunnitelma nähtävillä	kesäkuu 2021
Asemakaavaluonnos nähtävillä	touko-kesäkuu 2022
Asemakaavaehdotus nähtävillä	syys-lokakuu 2022
Hyväksymiskäsittely	marras-joulukuu 2022

Viranomaisyhteistyö

Viranomaisille lähetetään tiedoksi OAS mahdollisia kommentteja varten. Asemakaavaluonnoksesta ja -ehdotuksesta pyydetään viranomaislausunnot.

Osallistumis- ja arviointisuunnitelmasta on pidetty aloitusvaiheen viranomaisneuvottelu 27.5.2021. Työneuvottelut tarpeen mukaan hankesuunnittelun edetessä. Viranomaistyöneuvottelu on pidetty 10.2.2022.

Tarvittaessa pidetään viranomaisneuvottelu ehdotusvaiheessa sen jälkeen, kun kaavaehdotus on ollut julkisesti nähtävänä ja sitä koskevat mielipiteet ja lausunnot on saatu.

Yhteystiedot

Osallistumis- ja arviointisuunnitelmaa voidaan täsmentää ja täydentää kaavatyön aikana.

Palautetta OAS:sta voi antaa:

Kaavoitusarkkitehti, Katariina Tuloisela, puh 044 780 1359

Sähköposti: [etunimi.sukunimi\(at\)hollola.fi](mailto:etunimi.sukunimi(at)hollola.fi)

Kaavasuunnittelija Sini Utriainen, puh 044 780 1353

Sähköposti: [etunimi.sukunimi\(at\)hollola.fi](mailto:etunimi.sukunimi(at)hollola.fi)

Hollolassa 25.4.2022

Kaavoitusarkkitehti Katariina Tuloisela

Kaavasuunnittelija Sini Utriainen